

« Les Cordeliers »

Louis Moutard

Architecte & Urbaniste, AREP

Vendredi 15 septembre 2017

*« Le nouveau paradigme de la mobilité urbaine
- et de la modernité -
va se construire dans les années qui viennent
autour de la figure du piéton.*

Être un homme de la ville, ce n'est pas prendre sa voiture.

***C'est accéder « comme je veux et quand je veux »
à l'information qui va me permettre
de choisir le mode de transport. »***

(Robert ROCHEFORT - CREDOC)

LA MOBILITE ET LE MOBILE : LA VIE SANS FIL





Un conducteur sur votre trajet !



**« Chaque citoyen doit être aujourd'hui considéré
comme multimodal ou multimobile.**

*Chaque citoyen est potentiellement à la fois
un automobiliste, un cycliste,
un usager du métro, du bus, du train
et, bien entendu,
un piéton. »*

(Georges AMAR - Directeur de la prospective RATP)

**« Le piéton est un individu multimodal
et probablement le plus multi-modal
car il jongle avec les transports
ou les différents moyens de circulation,
comme le roller, le bus. »**

(Robert ROCHEFORT - CREDOC)

DE A VERS B DE LA MANIÈRE LA PLUS EFFICACE...

© VOR – APPLICATION « A VERS B » - REGION DE VIENNE



[INFOS](#) | [TICKETS](#) | [PREISE](#)

Ein Service von [Verkehrsverbund Ost-Region \(VOR\)](#) und [ITS Vienna Region](#).

HOTLINE
0810 22 23 24

DE | EN

ROUTE ERGEBNIS >> << DETAILS

Bike & Ride

Früher Erste Fahrt

- 11:00 - 12:13 1x Umst. 2,20 € 1h 13min
🚲 U 🚶
- 11:04 - 12:20 2x Umst. 2,20 € 1h 16min
🚲 U U 🚶
- 11:06 - 12:20 2x Umst. 2,20 € 1h 14min
🚲 U U 🚶
- 11:12 - 12:28 1x Umst. 2,20 € 1h 16min
🚲 U 🚶
- 11:13 - 12:28 2x Umst. 2,20 € 1h 15min
🚲 U U 🚶

Später Letzte Fahrt

Fahrradmitnahme +

Park & Ride +

Auto -

11:00 - 11:39 21,2 km 0h 39min
⚠️

Bike & Ride

30.01.2017

11:00

Fahrtkosten: 2,20 €

11:00 **1100 Favoriten (Wien), Laaer Berg** A

🚲 **Fahrrad** | 4,9 km | 0h 32min

11:32 **Wien Simmering S+U/Kaiserebersdf. Str.**

Wegbeschreibung Höhenprofil

Übergang/Umstieg | 0h 3min

Wegbeschreibung

11:35 **Wien Simmering (2)** 1

U **U-Bahn U3**
→ Wien Ottakring
0h 26min, 19 Zwischenhalte

12:01 **Wien Ottakring (2)**

Weitere Fahrten Pläne Info

Karteninhalt Öffis Fahrrad & zu Fuß Auto Wichtige Punkte

Map showing the route from Favoriten (A) to Ottakring (B) via Simmering and Fünfhaus. The route includes a bicycle segment from Favoriten to Simmering and a walking segment from Simmering to Ottakring. The map shows various districts like Favoriten, Simmering, Fünfhaus, and Ottakring, along with major roads and public transport lines.

1000 2000 ft

Karte Luftbild Hybrid

© Data CC-BY/OD AT basemap.at OpenStreetMap contributors

...EN COMBINANT LES MODES DE TRANSPORT



© GOBYTRAM.COM – PORTLAND SOUTH WATERFRONT STATION

DES VEHICULES PARTICULIERS AUX VEHICULES PARTAGES

mobility
car sharing

Marche à suivre

Offres

Emplacements

Véhicules

Devenir client

Login



Recherche d'un lieu ...



30.01.2017 / 10:30 - 30.01.2017 / 13:30



Tous



Go !

Monter partout.
aux 1'460 emplacements dans toute la Suisse.

En tant que client Mobility, vous profitez de notre réseau de service extrêmement dense: des véhicules Mobility vous attendent en effet sur 1'460 emplacements répartis sur 500 communes.

DES VEHICULES PARTICULIERS A L'USAGE MUTUALISE



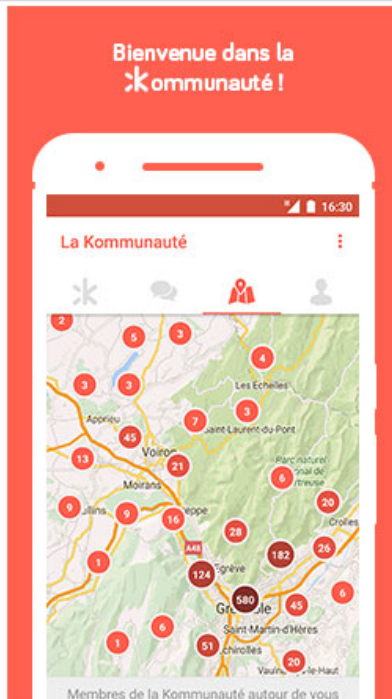
En route !

Offre entreprises

À propos

Magazine

Cal

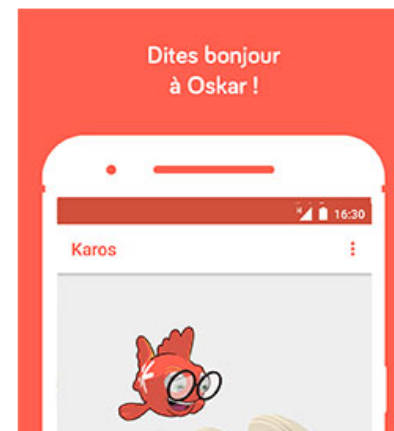


Une carte pour visualiser les membres de la Kommunauté Karos autour de vous


Vous en rêviez ? Karos l'a fait ! Vous vous demandiez peut-être si d'autres personnes autour de vous covoiturent avec Karos. Et bien, il est désormais possible de voir tous les membres de la Kommunauté Karos présents près de chez vous grâce à notre nouvelle carte interactive. Explorez les lieux que vous fréquentez régulièrement, parcourez la carte et constatez comme nous que la pratique du covoiturage domicile-travail se développe un peu partout en France !

Oskar, votre nouveau guide du covoiturage

Nous vous avons déjà dévoilé sa bouille sur les réseaux sociaux et les utilisateurs Android ont déjà pu se familiariser un peu avec ce nouveau membre de l'équipe, qui se sent déjà chez Karos comme un poisson dans l'eau. Oskar est un poisson rouge très particulier : contrairement à ses congénères, connus pour leur mémoire courte, il mémorise toutes vos habitudes de déplacement pour vous trouver les meilleurs covoitureurs ! Ils vous accompagnent aussi dans l'utilisation de l'app en vous prodigant quelques trucs et astuces pour utiliser au mieux les différentes fonctionnalités proposées par Karos. Alors ietez-

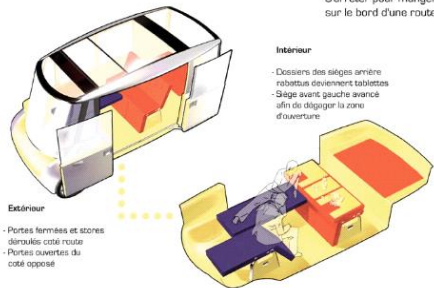


DES VEHICULES PARTAGES AUX USAGES DIVERSIFIES

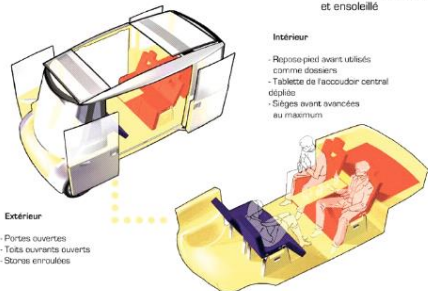


© ZOOX

S'arrêter pour manger sur le bord d'une route



Pique-nique confortable et ensoleillé



© TRANSIT-CITY

AVEC DES VEHICULES AUTONOMES PLUS PERFORMANTS


© KEOLIS - NAVYA – NAVLY LYON



POUR DES INDIVIDUS PLUS MOBILES



DES ESPACES D'ÉCHANGES REDEFINIS PAR LES USAGES CHANGEANTS ET LES MOBILITÉS

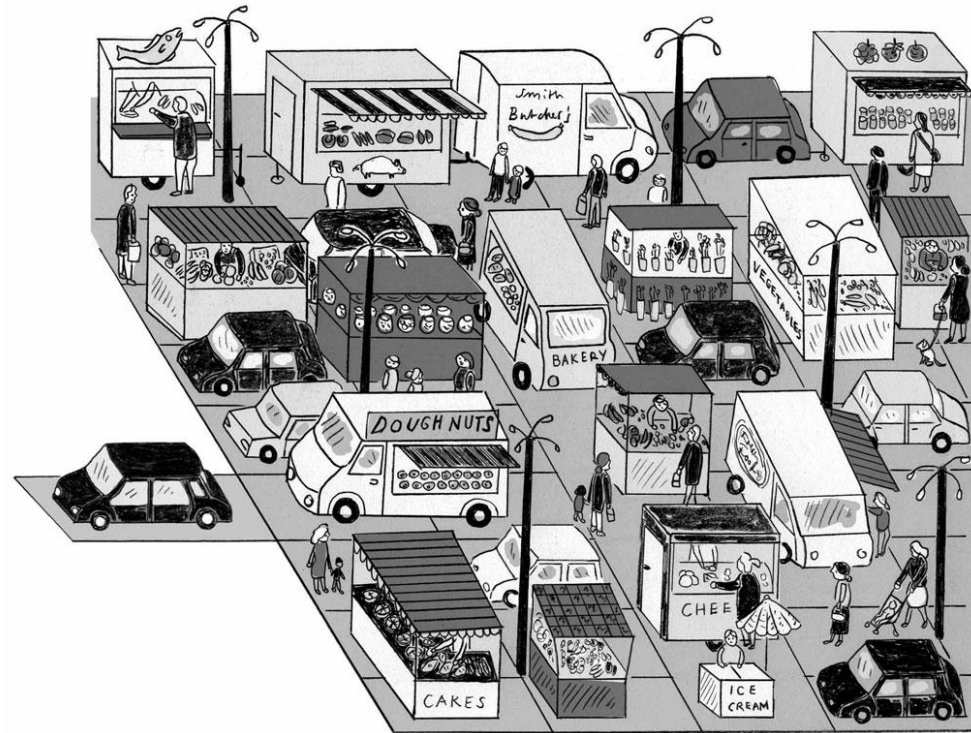


LE 6B

DES USAGES PARTAGES DANS LE TEMPS ET DES ESPACES PLUS POLYVALENTS



© FARRELLS - WSP - PARSONS BRINCKERHOFF



© SOPHIA MARTINEK

ÉTAT ACTUEL



ÉTAT PROJÉTÉ





DES USAGES MULTIPLES ACCOMPAGNANT LES MOBILITES





DES LIEUX TEMPORAIRES, MODULABLES, TRANSFORMABLES, S'ADAPTANT AUX ENVIES ET BESOINS





MANUFACTURE DE SAINT ETIENNE